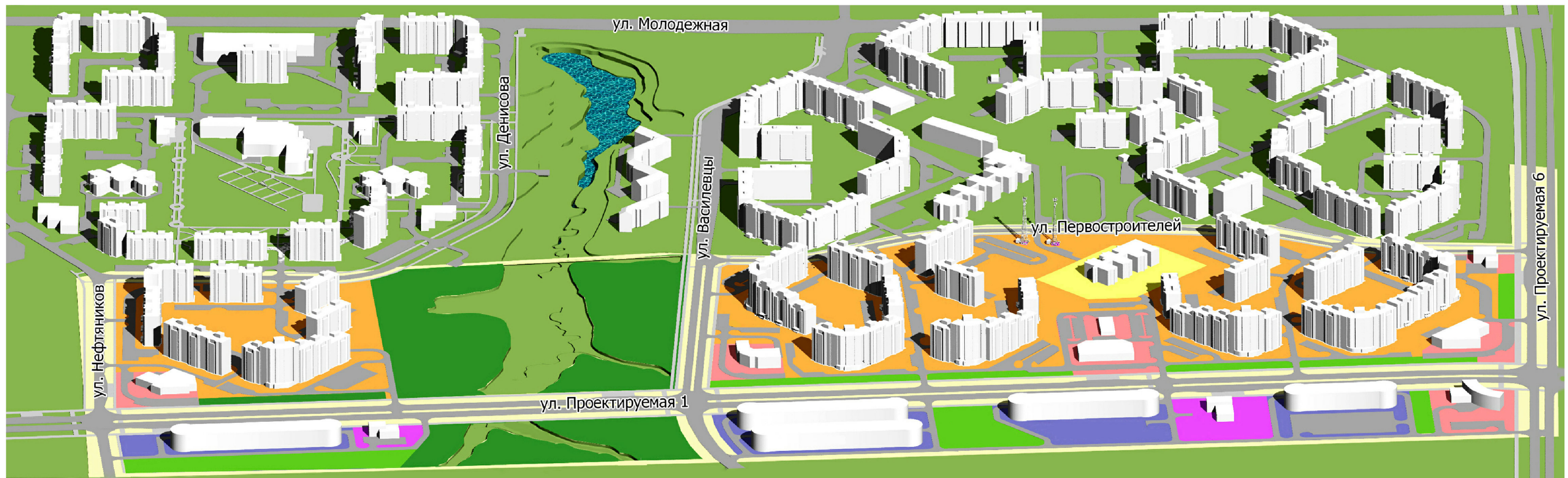


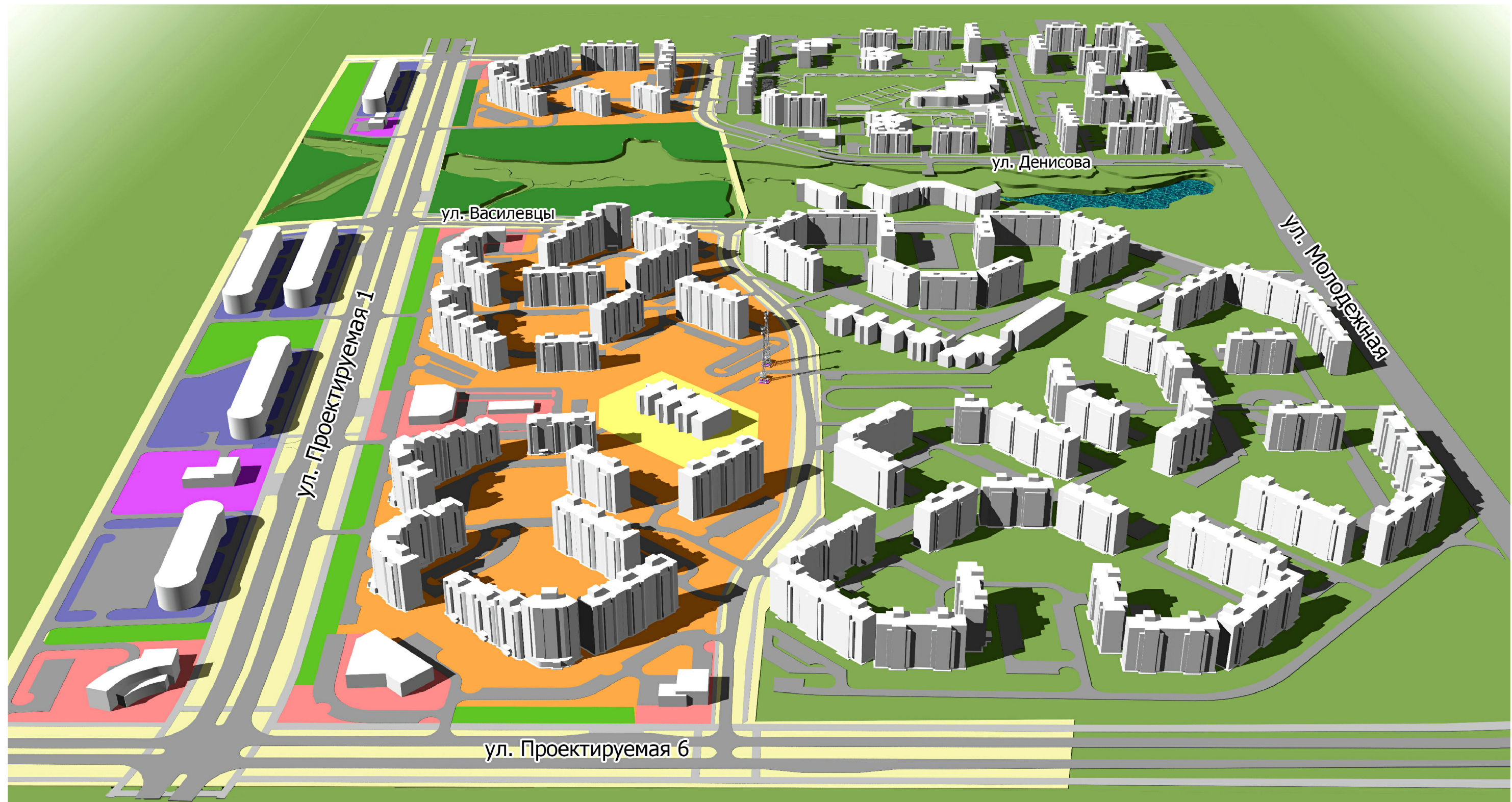
«Детальный план микрорайона 8а и 10а (территория между микрорайонами №8 и №10 и продолжением ул. Комсомольская)»

Вид со стороны ул.Проектируемая №1



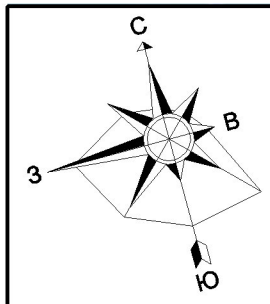
«Детальный план микрорайона 8а и 10а (территория между микрорайонами №8 и №10 и продолжением ул. Комсомольская)»

Вид со стороны ул.Проектируемая №6



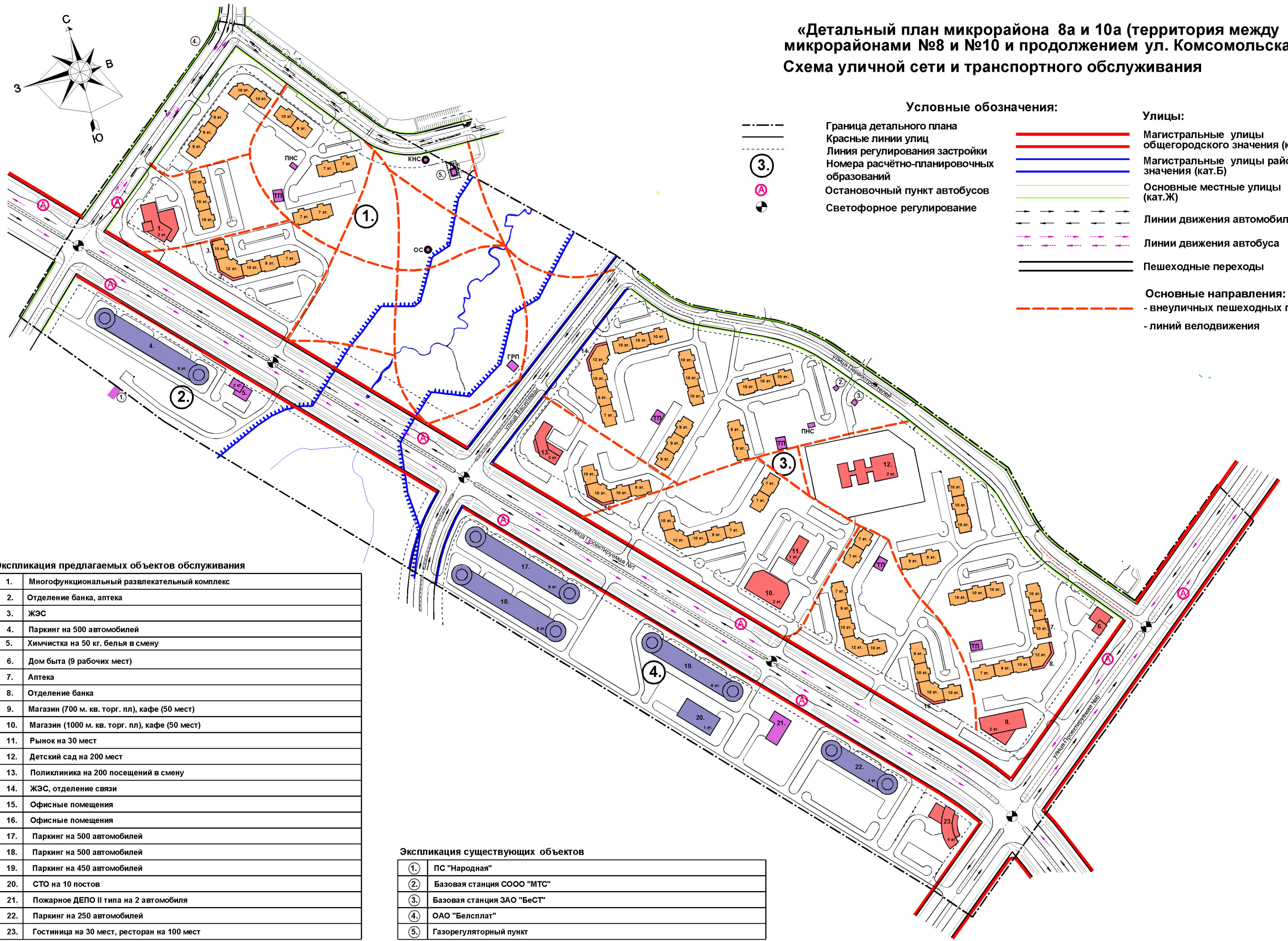
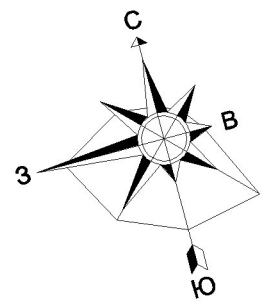
«Детальный план микрорайона 8а и 10а (территория между микрорайонами №8 и №10 и продолжением ул. Комсомольская)»

Схема размещения проектируемой территории в плане города



- Условные обозначения
- городская черта Новополоцка
 - граница детального плана

«Детальный план микрорайона 8а и 10а (территория между микрорайонами №8 и №10 и продолжением ул. Комсомольская)»
 Схема уличной сети и транспортного обслуживания



Условные обозначения:

- Граница детального плана
- Красные линии улиц
- - - - - Линия регулирования застройки
- ③ Номера расчётно-планировочных образований
- Ⓐ Остановочный пункт автобусов
- ⊙ Светофорное регулирование
- Магистральные улицы общегородского значения (кат.А)
- Магистральные улицы районного значения (кат.Б)
- Основные местные улицы (кат.Ж)
- Линии движения автомобилей
- Линии движения автобуса
- Пешеходные переходы
- Основные направления:
 - внеуличных пешеходных путей;
 - линий велодвижения

Экспликация предлагаемых объектов обслуживания

1.	Многофункциональный развлекательный комплекс
2.	Отделение банка, аптека
3.	ЖЭС
4.	Паркинг на 500 автомобилей
5.	Химчистка на 50 кг. белья в смену
6.	Дом быта (9 рабочих мест)
7.	Аптека
8.	Отделение банка
9.	Магазин (700 м. кв. торг. пл), кафе (50 мест)
10.	Магазин (1000 м. кв. торг. пл), кафе (50 мест)
11.	Рынок на 30 мест
12.	Детский сад на 200 мест
13.	Поликлиника на 200 посещений в смену
14.	ЖЭС, отделение связи
15.	Офисные помещения
16.	Офисные помещения
17.	Паркинг на 500 автомобилей
18.	Паркинг на 500 автомобилей
19.	Паркинг на 450 автомобилей
20.	СТО на 10 постов
21.	Пожарное ДЕПО II типа на 2 автомобиля
22.	Паркинг на 250 автомобилей
23.	Гостиница на 30 мест, ресторан на 100 мест

Экспликация существующих объектов

①.	ПС "Народная"
②.	Базовая станция СООО "МТС"
③.	Базовая станция ЗАО "БеСТ"
④.	ОАО "Белсплат"
⑤.	Газорегуляторный пункт

«Детальный план микрорайона 8а и 10а (территория между микрорайонами №8 и №10 и продолжением ул. Комсомольская)»

Схема детального плана



- Условные обозначения функциональных зон**
- зона многоквартирной жилой застройки
 - зона общественной застройки
 - зона учреждений дошкольного образования
 - коммунально-обслуживающая зона
 - зона транспортных сооружений
 - рекреационно-ландшафтная зона общего пользования
 - озеленение специального назначения
 - открытые площадки и территории общего пользования для активного отдыха

- Условные обозначения**
- граница детального плана
 - красные линии улиц
 - линия регулирования застройки
 - водоохранная зона водных объектов
 - 3.** номера расчётно-планировочных образований
 - КНС- канализационная-насосная станция
 - ТП- трансформаторная подстанция
 - ПНС- повысительная насосная станция
 - ГРП- газорегуляторный пункт
 - ОС- очистные сооружения

Экспликация предлагаемых объектов обслуживания

1.	Многофункциональный развлекательный комплекс
2.	Отделение банка, аптека
3.	ЖЭС
4.	Паркинг на 500 автомобилей
5.	Химчистка на 50 кг. белья в смену
6.	Дом быта (9 рабочих мест)
7.	Аптека
8.	Отделение банка
9.	Магазин (700 м. кв. торг. пл), кафе (50 мест)
10.	Магазин (1000 м. кв. торг. пл), кафе (50 мест)
11.	Рынок на 30 мест
12.	Детский сад на 200 мест
13.	Поликлиника на 200 посещений в смену
14.	ЖЭС, отделение связи
15.	Офисные помещения
16.	Офисные помещения
17.	Паркинг на 500 автомобилей
18.	Паркинг на 500 автомобилей
19.	Паркинг на 450 автомобилей
20.	СТО на 10 постов
21.	Пожарное ДЕПО II типа на 2 автомобиля
22.	Паркинг на 250 автомобилей
23.	Гостиница на 30 мест, ресторан на 100 мест

Экспликация существующих объектов

1.	ПС "Народная"
2.	Базовая станция СООО "МТС"
3.	Базовая станция ЗАО "Бест"
4.	ОАО "Белсплат"
5.	Газорегуляторный пункт